

### Zeichenerklärung

**Planung**

- Fahrbahn mit Achse
- Fahrbahnteiler
- Straßennebenfläche
- Gehweg, Kleinpflaster
- Gehweg, Betonplatten
- Gehweg, Okopflaster
- Zufahrt, Granitpflaster
- Längsparker, Pflaster
- Markierung

**Gebiete und Flächen**

- Wohnfläche

**Straßennetz**

vorhanden

- Landesstraße / Staatsstraße

**Sonstiges**

vorhanden

- Straßenablauf mit Nummer

**Neigungsbrechpunkt**  
mit Angabe von:  
Ausrundungshalbmesser,  
Höhe Tangentenschnittpunkt,  
Stichhöhe

**Bau-km**

**Neigungsbrechpunkt**  
mit Angabe von:  
Ausrundungshalbmesser,  
Höhe Tangentenschnittpunkt,  
Stichhöhe

**Neigungsbrechpunkt**  
mit Angabe von:  
Ausrundungshalbmesser,  
Höhe Tangentenschnittpunkt,  
Stichhöhe

**Neigungsbrechpunkt**  
mit Angabe von:  
Ausrundungshalbmesser,  
Höhe Tangentenschnittpunkt,  
Stichhöhe

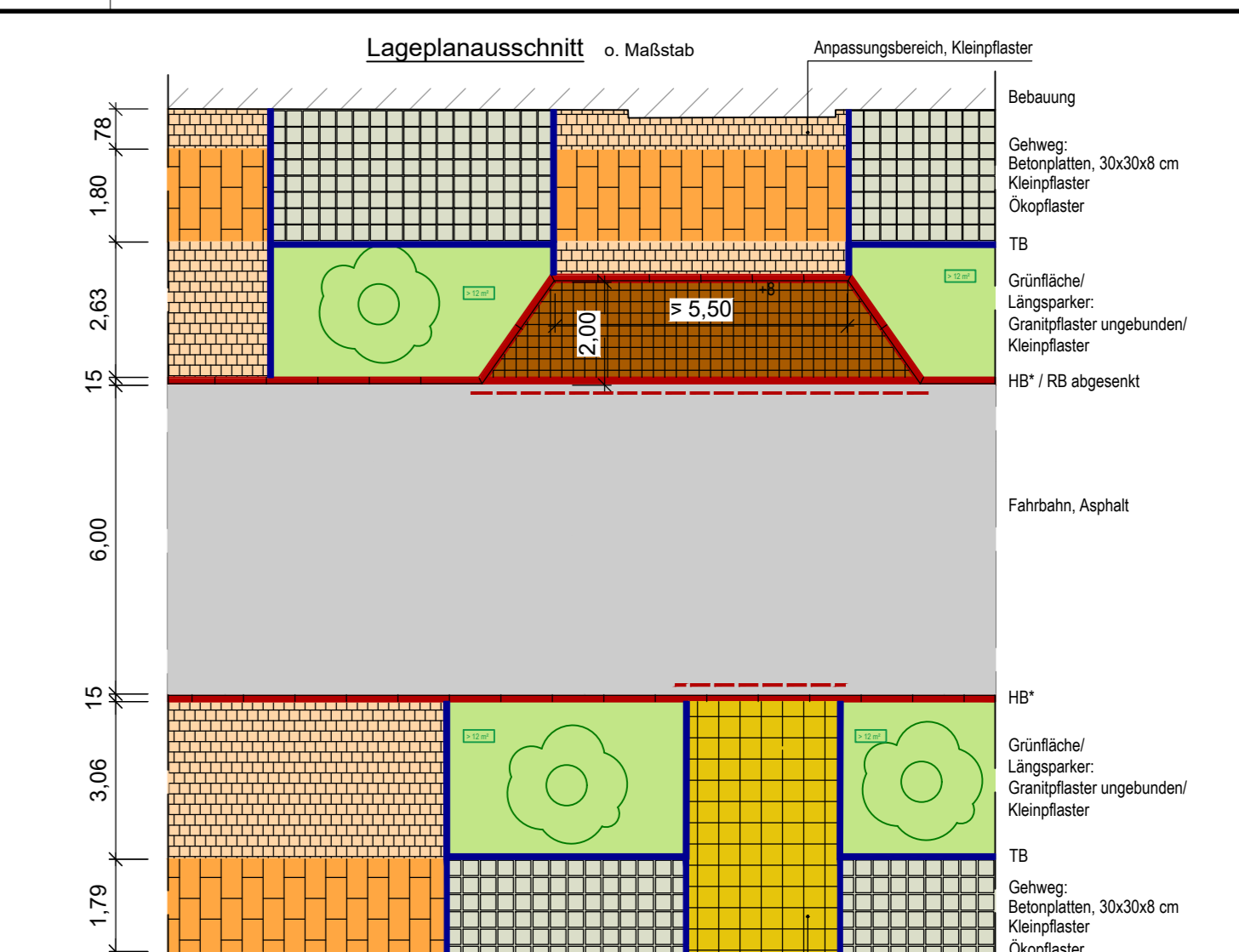
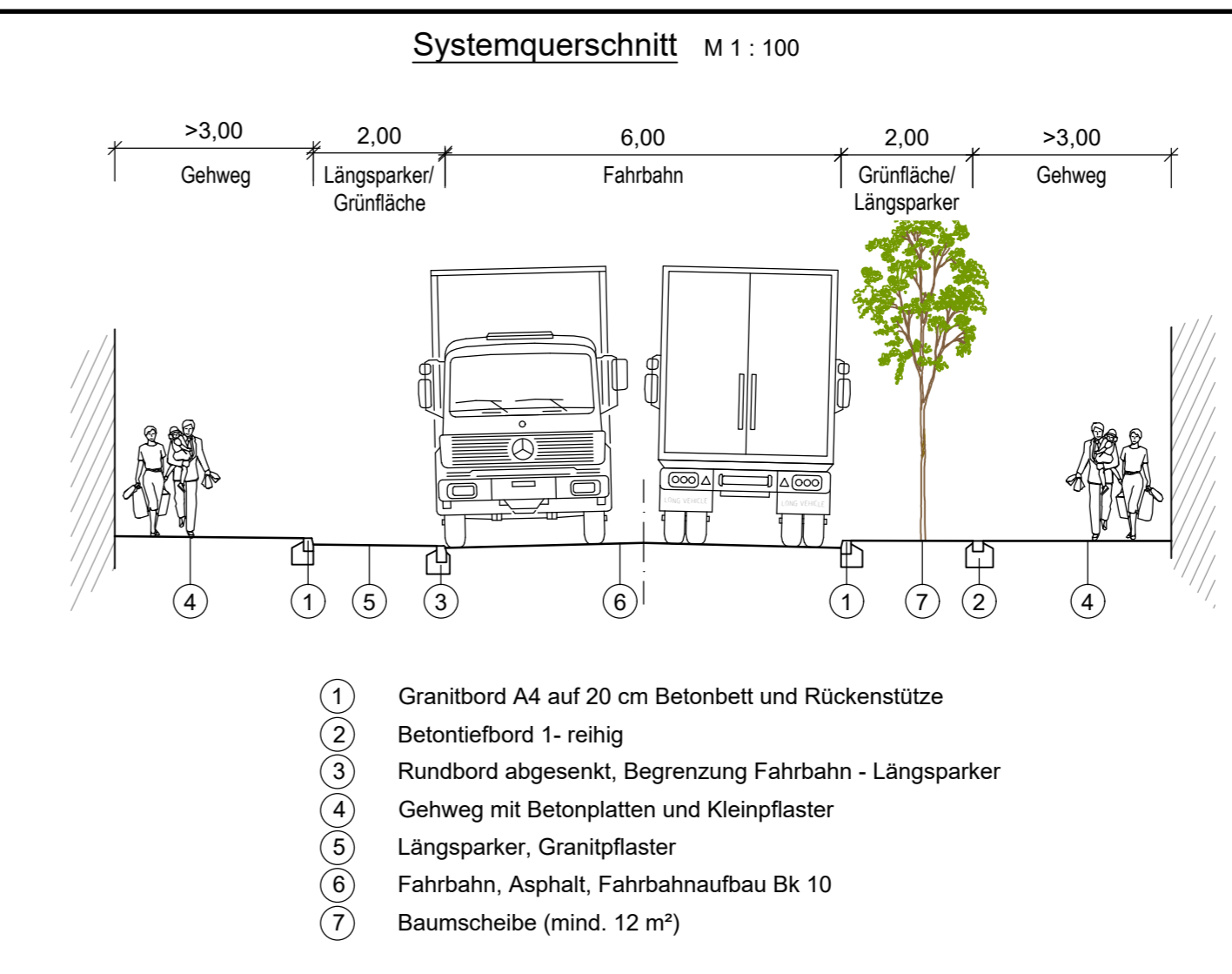
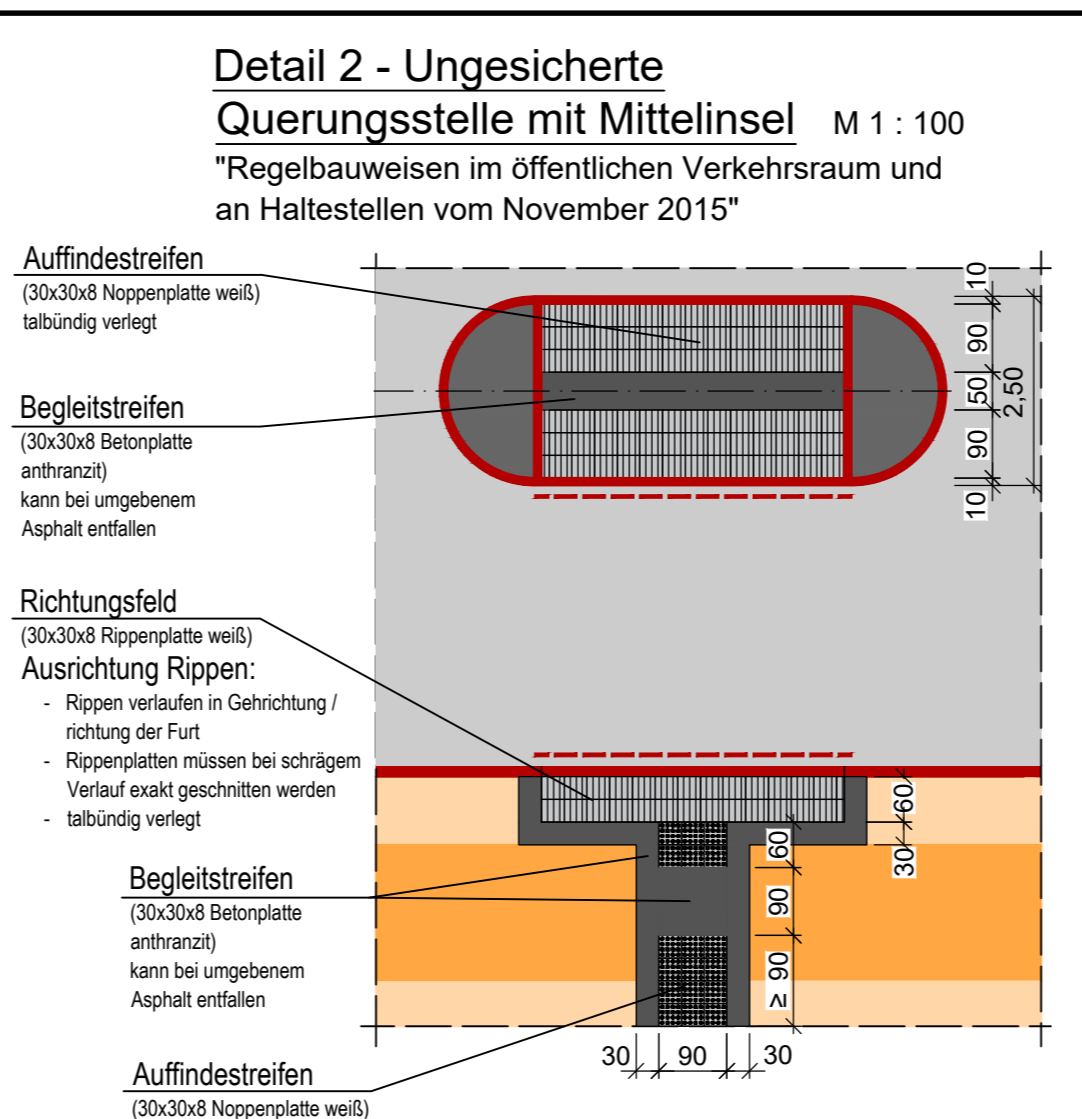
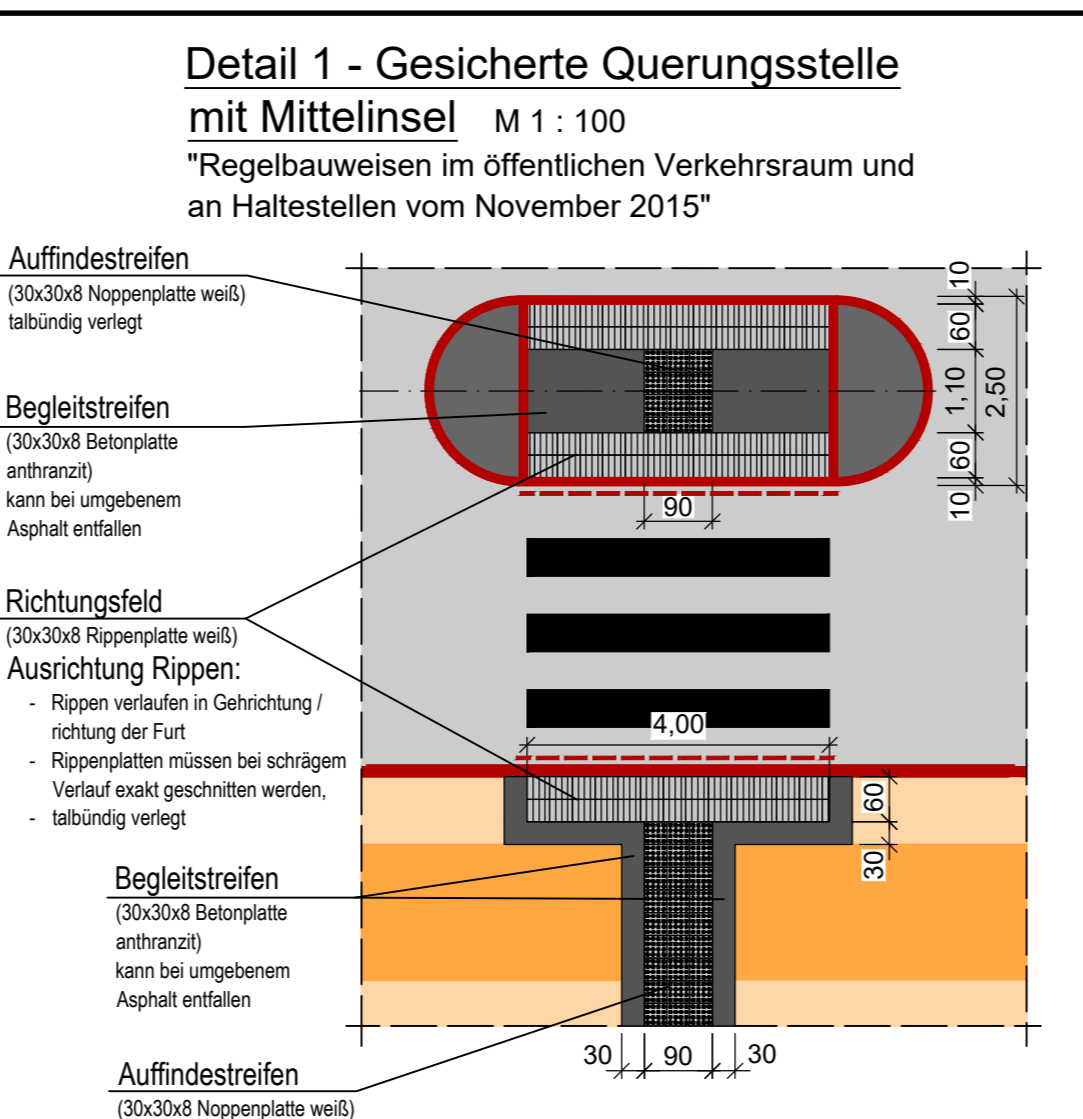
**Neigungsbrechpunkt**  
mit Angabe von:  
Ausrundungshalbmesser,  
Höhe Tangentenschnittpunkt,  
Stichhöhe

Nachvermessung:

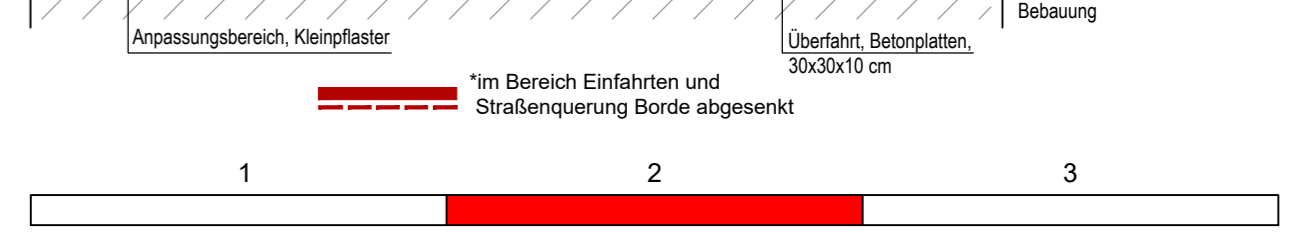
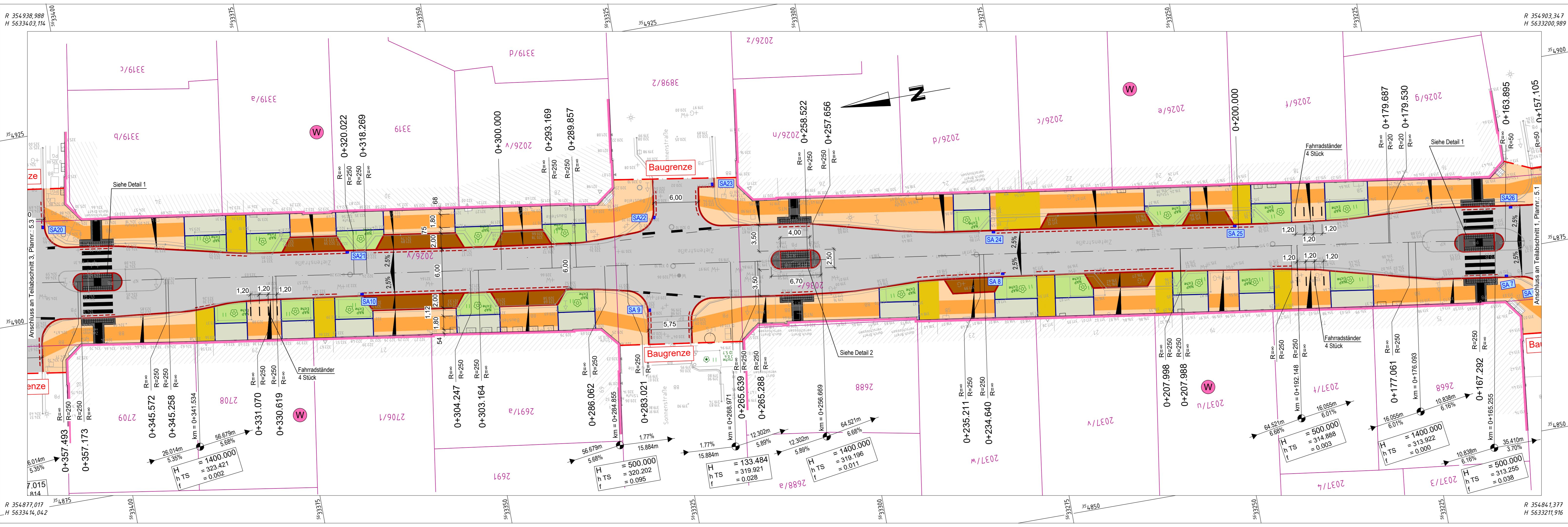
Herzog-Heinrich-Str. 6  
09496 Marienberg  
Tel.: 037 35 69 89 88  
Fax: 037 35 69 89 90  
Mail: www.gesess.marienberg.de

Lagebezug: ETRS89/UTM33  
Höhenbezug: HN 76  
Bearbeiter: Hazer/Löschner  
Datum: 08 / 2021

**Hinweis:**  
Die Querungshilfen für Fußgänger sind nach der "Regelbauweise zum barrierefreien Bauen" der Stadt Chemnitz auszuführen. Als Grundlage für die Querungshilfen dient die Musterzeichnung der Unterlage II, Abbildung 5b.



Teillageplan 2



Entwurfsbearbeitung:		bearbeitet:	08/2021	D. Tischer
		gezeichnet:	08/2021	Liebscher/Liebscher
geprüft:		geprüft:	08/2021	Tischer
		Datum		Zeichen
Projekt-Nr.:		2021020		

	CHEMNITZ KULTURHAUPTSTADT EUROPAS 2025	Tiefbaumt Neues Technisches Rathaus Friedensplatz 1 09111 Chemnitz	Bearbeitet:
			Geprüft:

Nr.	Art der Änderung	Datum	Zeichen

### FESTSTELLUNGSENTWURF

Zietenstraße / Augustusburger Straße bis Fürstenstraße Stat. 0+000,000 - Stat. 0+538,199		Unterlage / Blatt-Nr.: 5/2
PROJESTA-Nr.: .....		Lageplan, Teillageplan 2
Bauvorhaben: Grundhafter Ausbau der Zietenstraße zwischen Augustusburger Straße und Fürstenstraße in Chemnitz		Maßstab: 1 : 250
wifgestellt:	Geprüft:	Thomas Loos -Abteilungsleiter-
den	Genehmigt:	Berni Gregorzyk -Abteilungsleiter-