

Zeichenerklärung

Planung

- Fahrbahn mit Achse
- Fahrbahnteiler
- Straßennebenfläche
- Gehweg, Kleinpflaster
- Gehweg, Betonplatten
- Gehweg, Ökopflaster
- Zufahrt, Granitpflaster
- Längsparker, Pflaster
- Markierung

Gebiete und Flächen

vorhanden

- Wohnfläche

Nachvermessung:

Herzog-Heinrich-Str. 6
09496 Marienberg
Tel.: 037 35 66 89 88
Fax: 037 35 66 89 90
Mail: www.gemessene-marienberg.de

Lagebezug: ETRS89/UTM33
Höhenbezug: HN 76
Bearbeiter: Hazer/Löschner
Datum: 08 / 2021

Hinweis:
Die Querungshilfen für Fußgänger sind nach der "Regelbauweise zum barrierefreien Bauen" der Stadt Chemnitz auszuführen. Als Grundlage für die Querungshilfen dient die Musterzeichnung der Unterlage II, Abbildung 5b.

Neigungsbrechpunkt
mit Angabe von:
H = 36.414 m
h TS = 312.983 m
f = 0.002 m

Bau-km

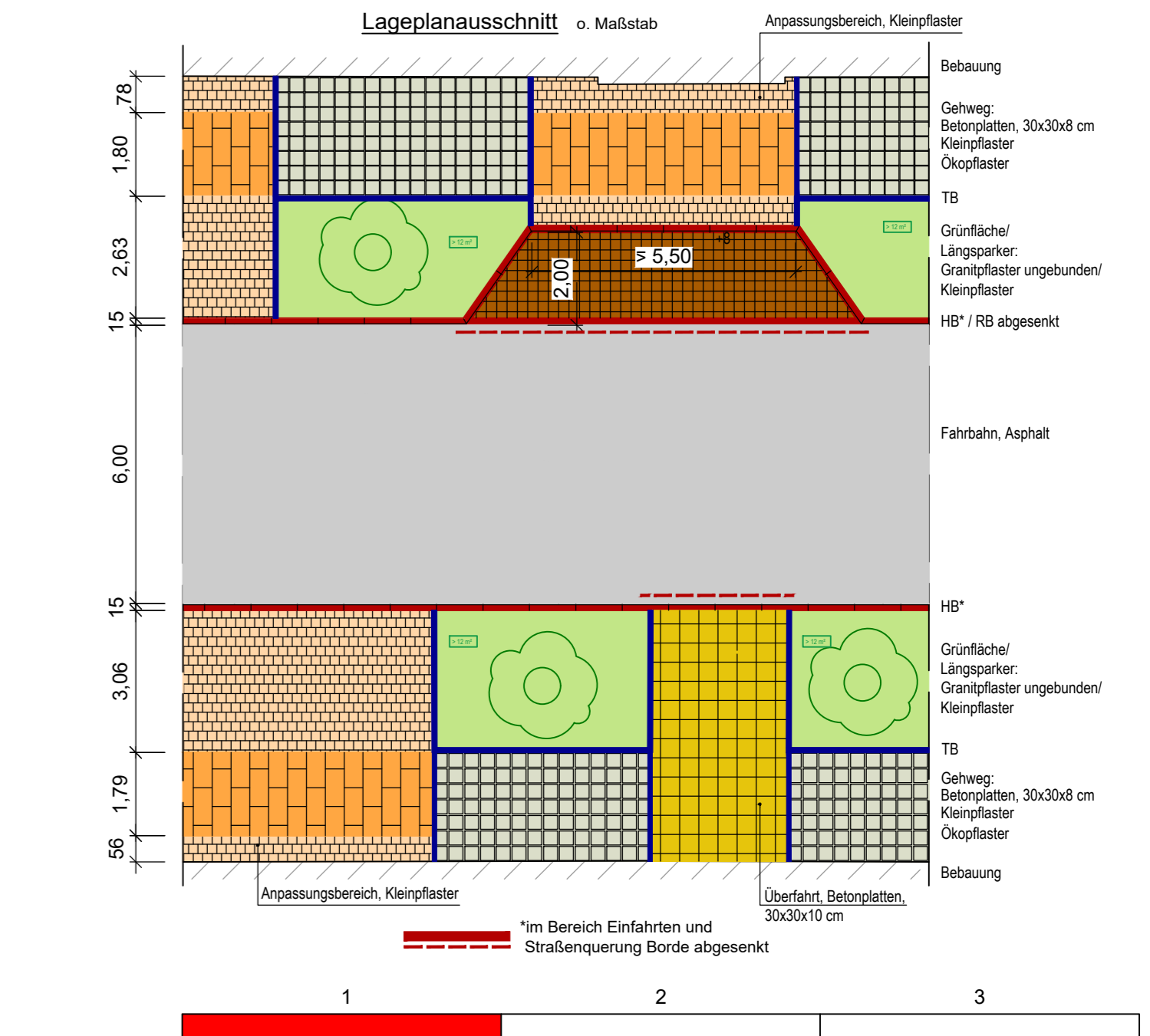
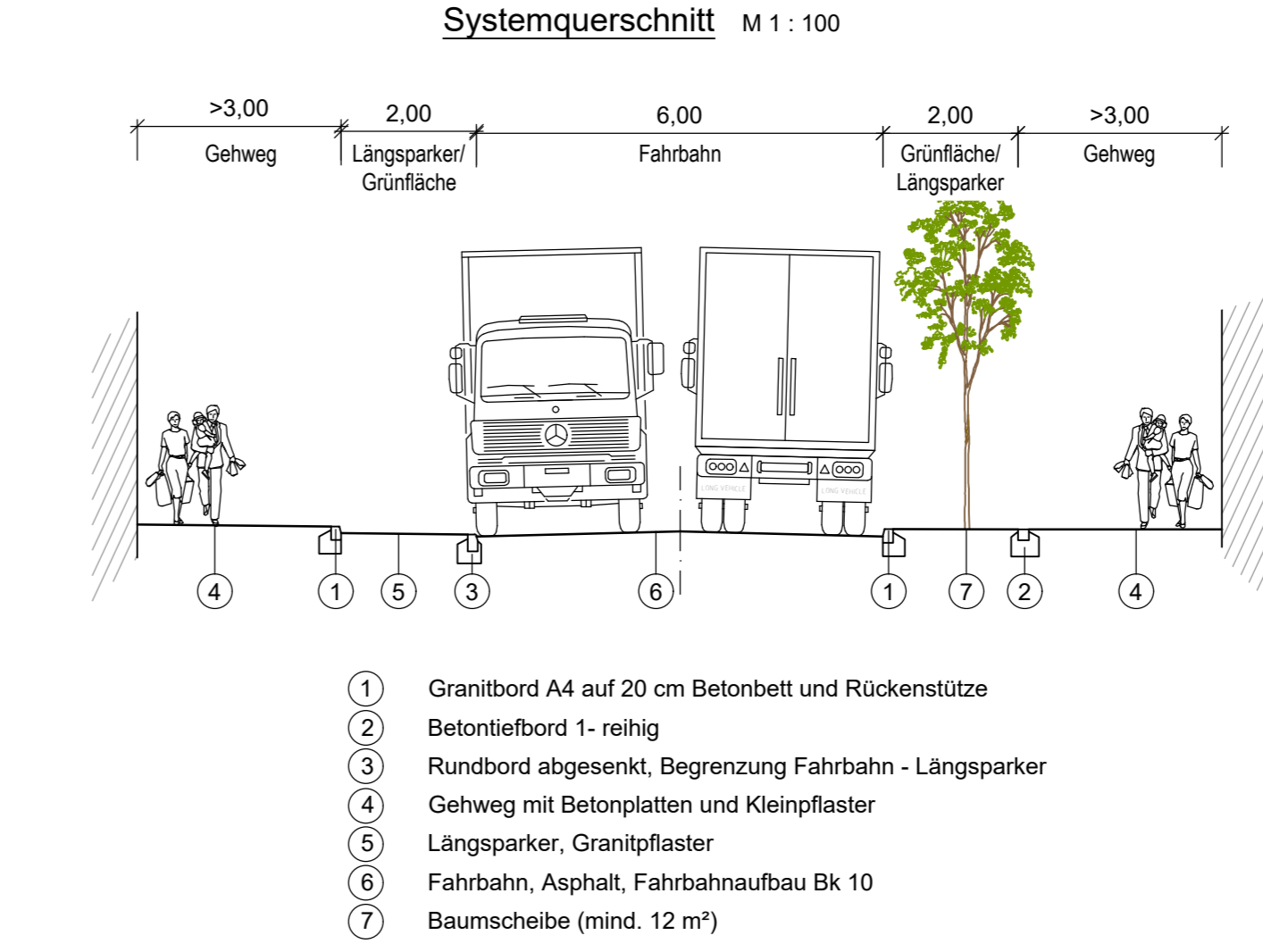
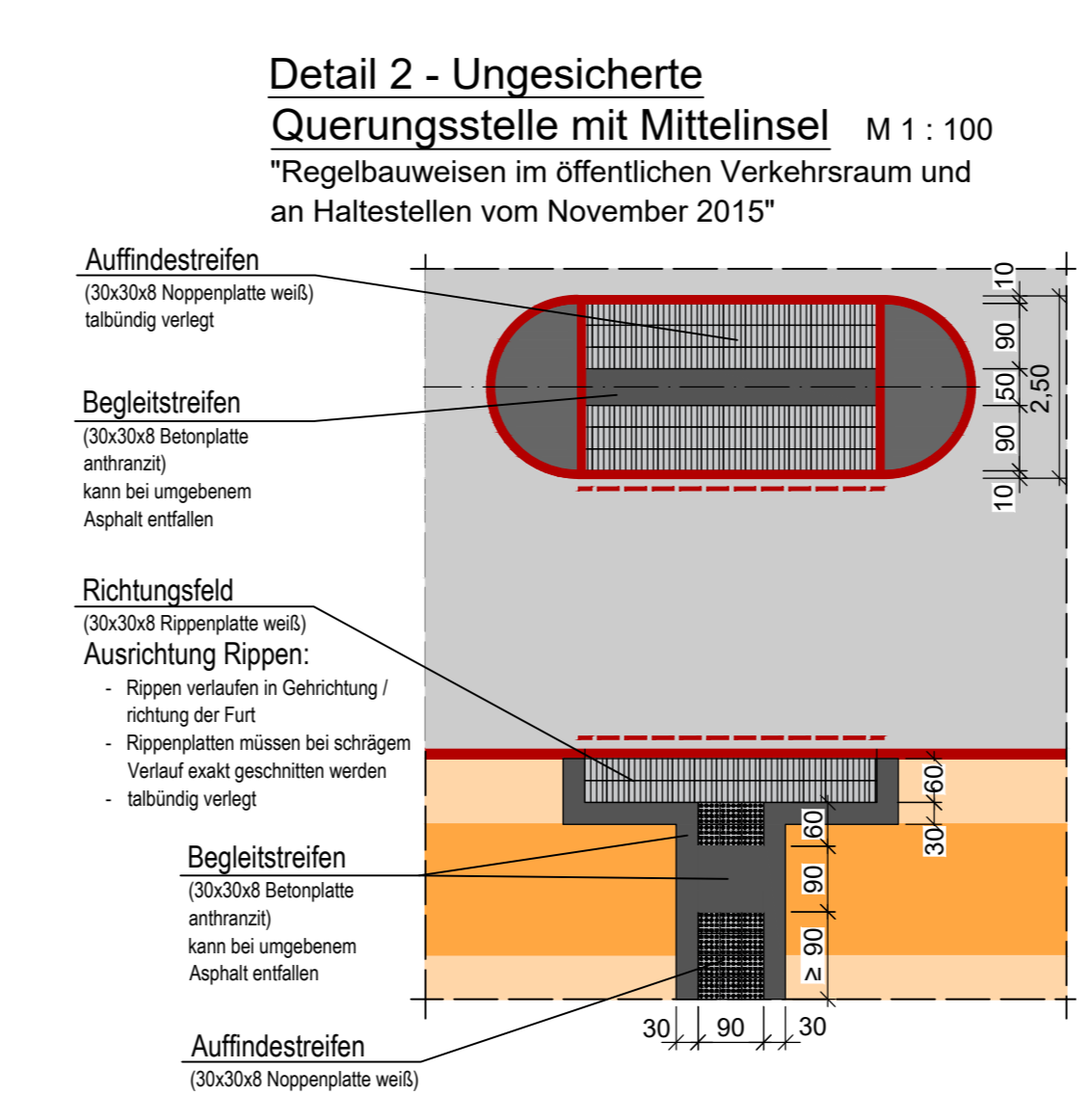
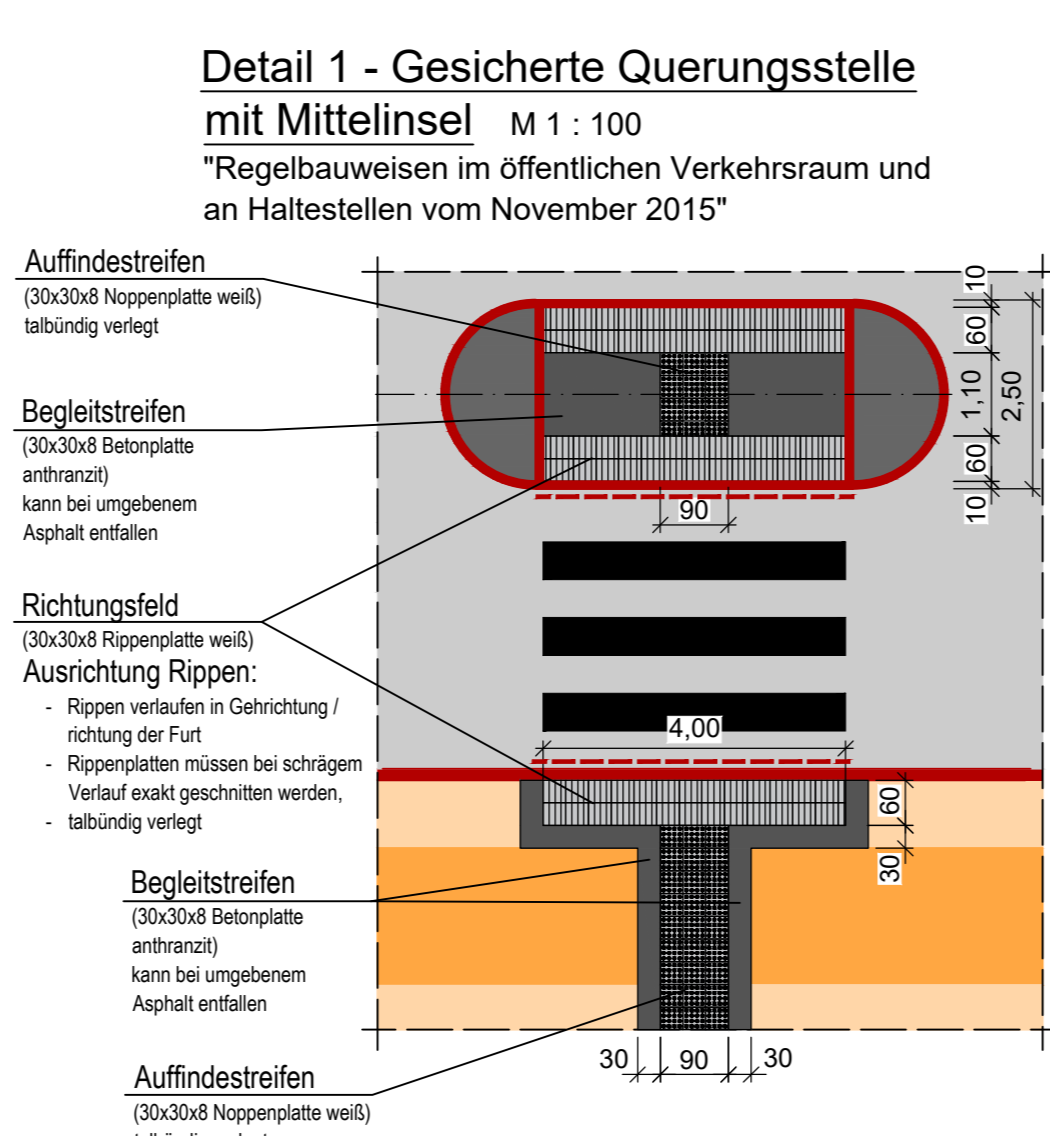
Straßennetz
vorhanden

- S 236 Landesstraße / Staatsstraße

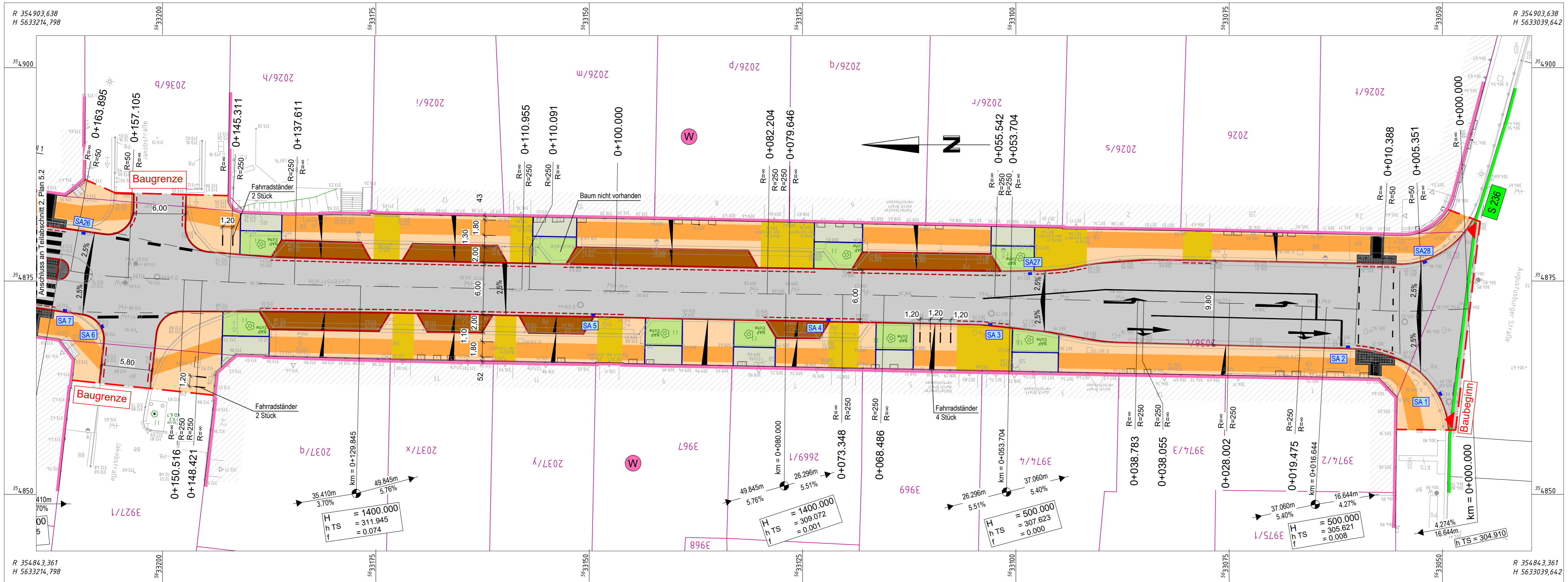
Sonstiges

- SA25 Straßenaufbau mit Nummer

Detail 1 - Gesicherte Querungsstelle mit Mittelinsel M 1 : 100
"Regelbauweisen im öffentlichen Verkehrsraum und an Haltestellen vom November 2015"



Teillageplan 1



Entwurfsbearbeitung: CIC Chemnitz Ingenieurbüro	bearbeitet:	08/2021	D. Tischer
	gezeichnet:	08/2021	Leibschner/Loeber
	geprüft:	08/2021	Tischer
	Datum		Zeichen
Projekt-Nr.: 2021020			

CHEMNITZ KULTURHAUPTSTADT EUROPAS 2025	Tiefbauamt Neues Technisches Rathaus Friedensplatz 1 09111 Chemnitz	Bearbeitet:
		Geprüft:

Nr.	Art der Änderung	Datum	Zeichen
-----	------------------	-------	---------

FESTSTELLUNGSENTWURF

Zietenstraße / Augustusburger Straße bis Fürstenstraße Stat. 0+000,000 - Stat. 0+538,199	Unterlage / Blatt-Nr.: 5/1 Lageplan, Teillabschnitt 1 Maßstab: 1 : 250 / 100
PROJESTA-Nr.:	
Bauvorhaben: Grundhafter Ausbau der Zietenstraße zwischen Augustusburger Straße und Fürstenstraße in Chemnitz	
aufgestellt:	Geprüft:
den	Thomas Loos -Abteilungsleiter-
Genehmigt:	
Berni Gregorczyk -Amtsleiter-	